
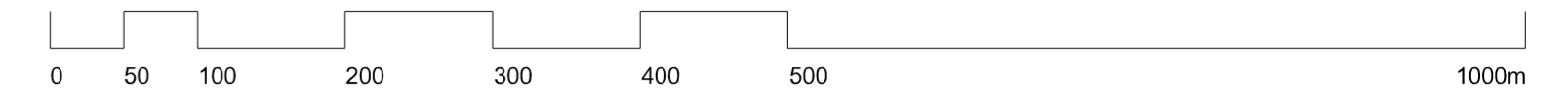


ÚZEMNÍ PLÁN TELNICE

KOORDINAČNÍ VÝKRES



- ### OCHRANA PŘÍRODY
- OCHRANNÉ PÁSMA PŘÍRODNÍ REZERVACE
 - LOKALITA RAMSARSKÉ ÚMLUVY - ČINOVEC
 - MIGRAČNĚ VÝZNAMNÉ ÚZEMÍ
 - DÁLKOVÝ MIGRAČNÍ KORIDOR
 - VÝZNAMNÝ KRAJINNÝ PRVEK REGISTROVANÝ
 - PŘÍRODNÍ PARK VÝCHODNÍ KRUŠNÉ HORY
 - NATURA 2000 - EVL VÝCHODNÍ KRUŠNOHOŘÍ
 - NATURA 2000 - PTO VÝCHODNÍ KRUŠNÉ HORY

- ### GEOLOGIE
- CHRÁNĚNÉ LOŽISKOVÉ ÚZEMÍ (HNĚDÉ UHLÍ)
 - VÝHRADNÍ BILANCOVANÉ LOŽISKO NEROSTNÝCH SUROVIN (HNĚDÉ UHLÍ - VARVAŽOV - GUSTAV 1)
 - STARÉ DŮLNÍ DÍLO
 - SESUVNÉ ÚZEMÍ
 - SESUVNÉ ÚZEMÍ
 - PODDOLOVANÉ ÚZEMÍ
 - PODDOLOVANÉ ÚZEMÍ

- ### KULTURNÍ HODNOTY
- KRAJINNÁ PAMÁTKOVÁ ZÓNA (ÚZEMÍ BOJIŠTĚ U PŘESTANOVA, CHLUMCE A VARVAŽOVA)
 - VÁLČNÉ HROBY
 - ARCHEOLOGICKÁ NALEZIŠTĚ S OZNAČENÍM SAS
 - NEMOVITÁ KULTURNÍ PAMÁTKA
 - NEMOVITÁ KULTURNÍ PAMÁTKA

- ### DOPRAVA
- LANOVÁ DRÁHA
 - OCHRANNÉ PÁSMA LANOVÉ DRÁHY
 - ŽELEZNIČNÍ TRÁT REGIONÁLNÍ
 - OCHRANNÉ PÁSMA ŽELEZNIČNÍ TRÁT REGIONÁLNÍ
 - ŽELEZNIČNÍ TRÁT RYCHLOSTNÍ (KORIDOR)
 - CYKLOTRASA
 - LYŽAŘSKÁ BĚŽECKÁ TRASA (KRUŠNOHORSKÁ LYŽAŘSKÁ MAGISTRÁLA)
 - OCHRANNÉ PÁSMA LETIŠTĚ (S VÝŠKOVÝM OMEZENÍM STAVEB)
 - SILNIČNÍ KOMUNIKACE III. TŘ.
 - SILNIČNÍ KOMUNIKACE II. TŘ.
 - SILNIČNÍ KOMUNIKACE I. TŘ.
 - DÁLNIČE
 - OCHRANNÉ PÁSMA DÁLNIČE
 - OCHRANNÉ PÁSMA SILNIČNÍ KOMUNIKACE I., II. A III. TŘ.

- ### VODNÍ HOSPODÁŘSTVÍ
- KANALIZAČNÍ STOKA OSTATNÍ
 - OCHRANNÉ PÁSMA OSTATNÍHO ZAŘÍZENÍ K ODVÁDĚNÍ A ČIŠTĚNÍ KANALIZAČNÍCH VOD
 - OSTATNÍ ZAŘÍZENÍ K ODVÁDĚNÍ A ČIŠTĚNÍ KANALIZAČNÍCH VOD
 - HLAVNÍ ODVODŇOVACÍ ZAŘÍZENÍ ZATRUBNĚNÉ
 - ČERPAČÍ STANICE VODÁRENSKÁ
 - VODOJEM ZEMNÍ
 - OSTATNÍ ZAŘÍZENÍ K ZASOBOVÁNÍ VODOU
 - VODOVODNÍ ŘAD (NEROZLIŠENÝ)
 - ZDROJ PŘÍRODNÍ PITNÉ VODY

- ### ZÁPLAVOVÁ ÚZEMÍ
- AKTIVNÍ ZÓNA ZÁPLAVOVÉHO ÚZEMÍ
 - ZÁPLAVOVÉ ÚZEMÍ S PERIODICITOU 5 LET (Q5)
 - ZÁPLAVOVÉ ÚZEMÍ S PERIODICITOU 20 LET (Q20)
 - ZÁPLAVOVÉ ÚZEMÍ S PERIODICITOU 100 LET (Q100)

- ### OCHRANA VODNÍCH ZDROJŮ
- CHRÁNĚNÁ OBLAST PŘIROZENÉ AKUMULACE VOD (CHOPAV KRUŠNÉ HORY)
 - OCHRANNÉ PÁSMA VODNÍHO ZDROJE I. STUPNĚ
 - OCHRANNÉ PÁSMA VODNÍHO ZDROJE II. STUPNĚ VNITRNÍ
 - OCHRANNÉ PÁSMA VODNÍHO ZDROJE II. STUPNĚ VNĚJŠÍ
 - OCHRANNÉ PÁSMA VODNÍHO ZDROJE II. STUPNĚ
 - OCHRANNÉ PÁSMA VODNÍHO ZDROJE - NEROZLIŠENO

- ### ENERGETIKA
- DISTRIBUČNÍ TRAFOSTANICE
 - VENKOVNÍ VEDENÍ ELEKTRICKÉ SÍTĚ VN 1-35 kV
 - KABELOVÉ VEDENÍ ELEKTRICKÉ SÍTĚ VN 1-35 kV
 - OCHRANNÉ PÁSMA VEDENÍ ELEKTRICKÉ SÍTĚ A DISTRIBUČNÍ TRAFOSTANICE
 - REGULAČNÍ/MĚŘICÍ STANICE VTL
 - VTL PLYNOVOD
 - STL PLYNOVOD
 - BEZPEČNOSTNÍ PÁSMA PLYNOVODU

- ### TELEKOMUNIKACE
- DÁLKOVÝ TELEKOMUNIKAČNÍ KABEL
 - KOMUNIKAČNÍ VEDENÍ
 - RADIORELEOVÁ TRASA
 - ZÁKLADOVÁ STANICE
 - OCHRANNÉ PÁSMA VYSILAČE (NAKLĚŘOV)
 - OCHRANNÉ PÁSMA KOMUNIKAČNÍHO VEDENÍ

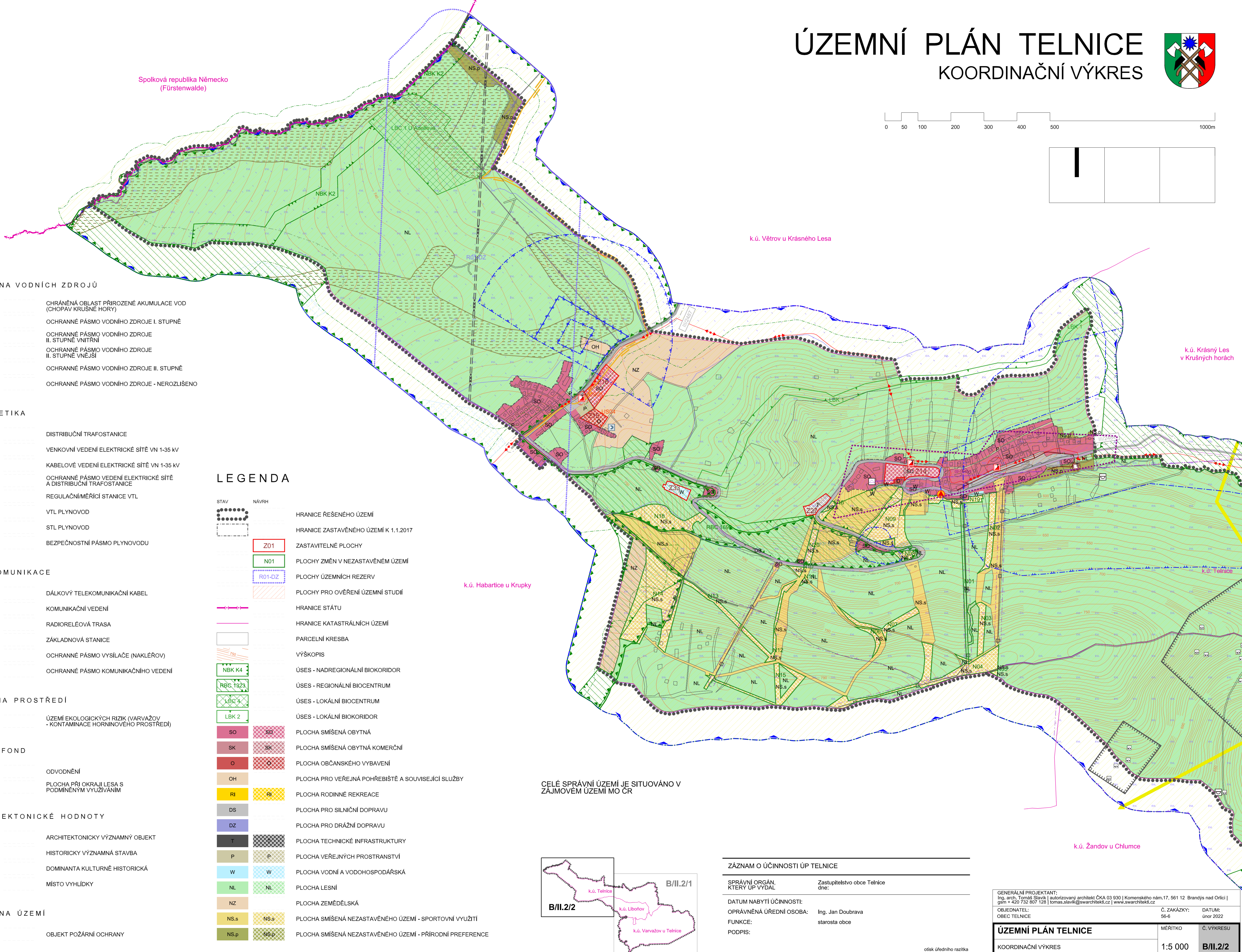
- ### HYGIENA PROSTŘEDÍ
- ÚZEMÍ EKOLOGICKÝCH RIZIK (VARVAŽOV - KONTAMINACE HORNINOVÉHO PROSTŘEDÍ)

- ### PŮDNÍ FOND
- ODVODNĚNÍ
 - PLOCHA PŘI OKRAJI LEŠA S PODMÍNĚNÝM VYUŽÍVÁNÍM

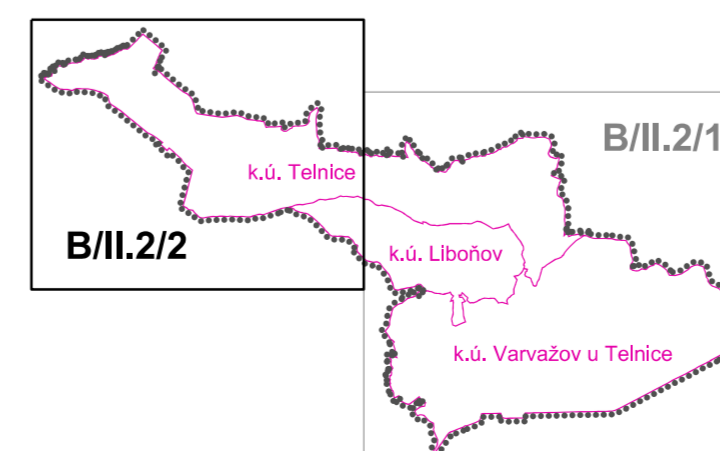
- ### ARCHITEKTONICKÉ HODNOTY
- ARCHITEKTONICKY VÝZNAMNÝ OBJEKT
 - HISTORICKY VÝZNAMNÁ STAVBA
 - DOMINANTA KULTURNĚ HISTORICKÁ
 - MÍSTO VYHLÍDKY

- ### OCHRANA ÚZEMÍ
- OBJEKT POŽÁRNÍ OCHRANY

- ### LEGENDA
- | STAV | NAVRH | OPIS |
|----------|----------|--|
| [Symbol] | [Symbol] | HRANICE ŘEŠENÉHO ÚZEMÍ |
| [Symbol] | [Symbol] | HRANICE ZASTAVĚNÉHO ÚZEMÍ K 1.1.2017 |
| [Symbol] | [Symbol] | ZASTAVITELNÉ PLOCHY |
| [Symbol] | [Symbol] | PLOCHY ZMĚN V NEZASTAVĚNÉM ÚZEMÍ |
| [Symbol] | [Symbol] | PLOCHY ÚZEMNÍCH REZERV |
| [Symbol] | [Symbol] | PLOCHY PRO OVĚŘENÍ ÚZEMNÍ STUDIÍ |
| [Symbol] | [Symbol] | HRANICE STÁTŮ |
| [Symbol] | [Symbol] | HRANICE KATASTRÁLNÍCH ÚZEMÍ |
| [Symbol] | [Symbol] | PARCELNÍ KRESBA |
| [Symbol] | [Symbol] | VÝŠKOPIS |
| [Symbol] | [Symbol] | ÚSES - NADREGIONÁLNÍ BIOKORIDOR |
| [Symbol] | [Symbol] | ÚSES - REGIONÁLNÍ BIOCENTRUM |
| [Symbol] | [Symbol] | ÚSES - LOKÁLNÍ BIOCENTRUM |
| [Symbol] | [Symbol] | ÚSES - LOKÁLNÍ BIOKORIDOR |
| [Symbol] | [Symbol] | PLOCHA SMÍŠENÁ OBYTNÁ |
| [Symbol] | [Symbol] | PLOCHA SMÍŠENÁ OBYTNÁ KOMERČNÍ |
| [Symbol] | [Symbol] | PLOCHA OBČANSKÉHO VYBAVENÍ |
| [Symbol] | [Symbol] | PLOCHA PRO VEŘEJNÁ POHŘEBIŠTĚ A SOUVISEJÍCÍ SLUŽBY |
| [Symbol] | [Symbol] | PLOCHA RODINNÉ REKREACE |
| [Symbol] | [Symbol] | PLOCHA PRO SILNIČNÍ DOPRAVU |
| [Symbol] | [Symbol] | PLOCHA PRO DRÁŽNÍ DOPRAVU |
| [Symbol] | [Symbol] | PLOCHA TECHNICKÉ INFRASTRUKTURY |
| [Symbol] | [Symbol] | PLOCHA VEŘEJNÝCH PROSTRANSTVÍ |
| [Symbol] | [Symbol] | PLOCHA VODNÍ A VODOHOSPODÁŘSKÁ |
| [Symbol] | [Symbol] | PLOCHA LESNÍ |
| [Symbol] | [Symbol] | PLOCHA ZEMĚDĚLSKÁ |
| [Symbol] | [Symbol] | PLOCHA SMÍŠENÁ NEZASTAVĚNÉHO ÚZEMÍ - SPORTOVNÍ VYUŽITÍ |
| [Symbol] | [Symbol] | PLOCHA SMÍŠENÁ NEZASTAVĚNÉHO ÚZEMÍ - PŘÍRODNÍ PREFERENCE |



CELÉ SPRÁVNÍ ÚZEMÍ JE SITUOVÁNO V ZÁJMĚVÉM ÚZEMÍ MO ČR



ZÁZNAM O ÚČINNOSTI ÚP TELNICE	
SPRÁVNÍ ORGÁN, KTERÝ ÚP VYDAL:	Zastupitelstvo obce Telnice dne:
DATUM NABYTÍ ÚČINNOSTI:	
OPRAVNĚNÁ ÚŘEDNÍ OSOBA:	Ing. Jan Doubrava starosta obce
FUNKCE:	
PODPIS:	

GENERALNÍ PROJEKTANT: Ing. arch. Tomáš Slavík autorizovaný architekt ČKA 03 930 Komenského nám.17, 561 12 Brandýs nad Orlicí gsm + 420 732 807 128 tomas.slavik@swarchitekti.cz www.swarchitekti.cz		
OBJEDNATEL: OBEC TELNICE	Č. ZAKÁZKY: 96-6	DATUM: únor 2022
ÚZEMNÍ PLÁN TELNICE	MĚŘITKO 1:5 000	Č. VÝKRESU B/II.2/2
KOORDINAČNÍ VÝKRES		