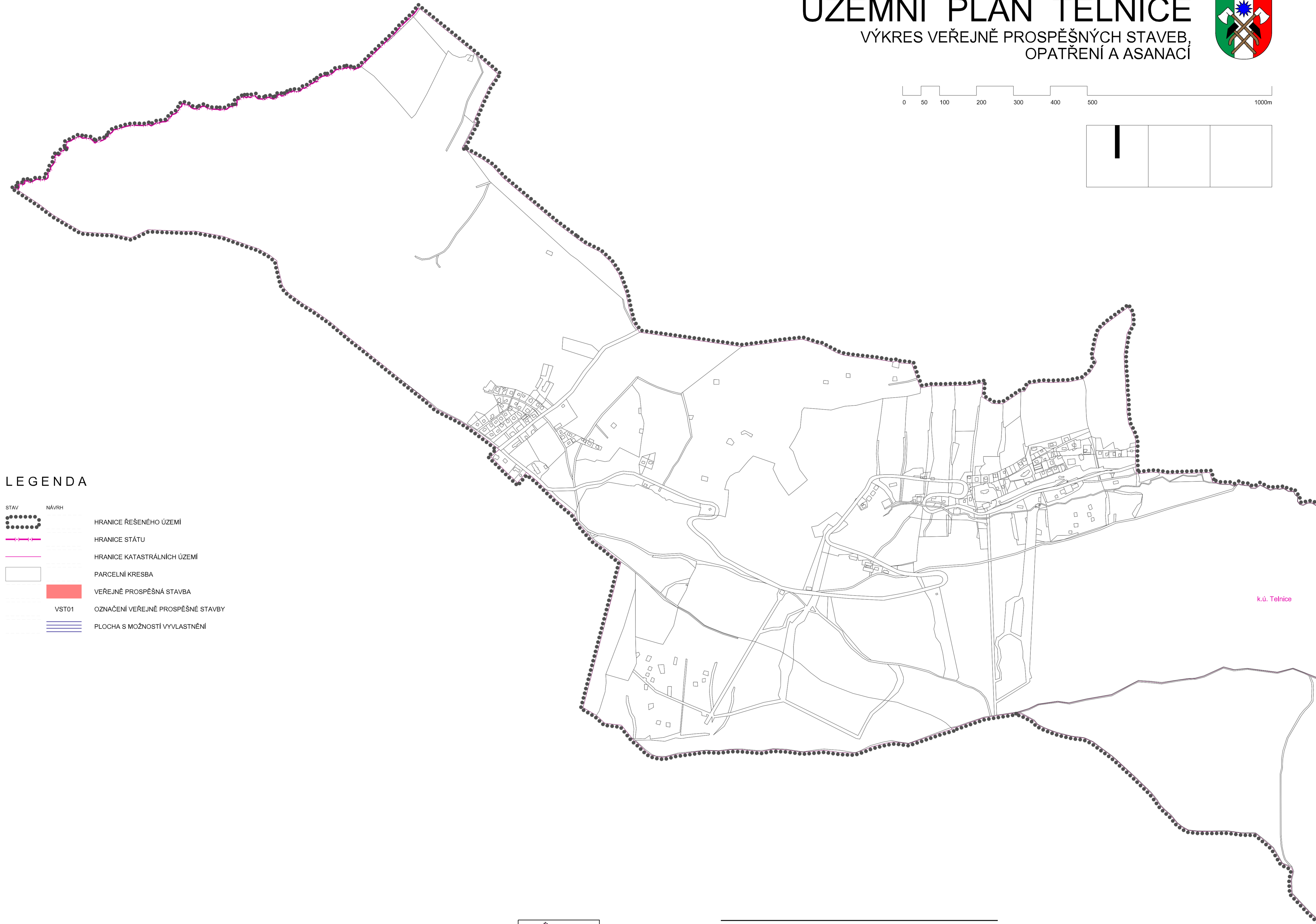

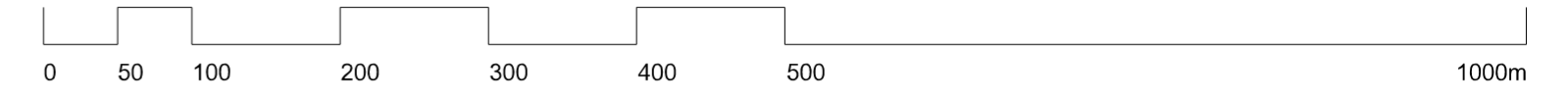


# ÚZEMNÍ PLÁN TELNICE

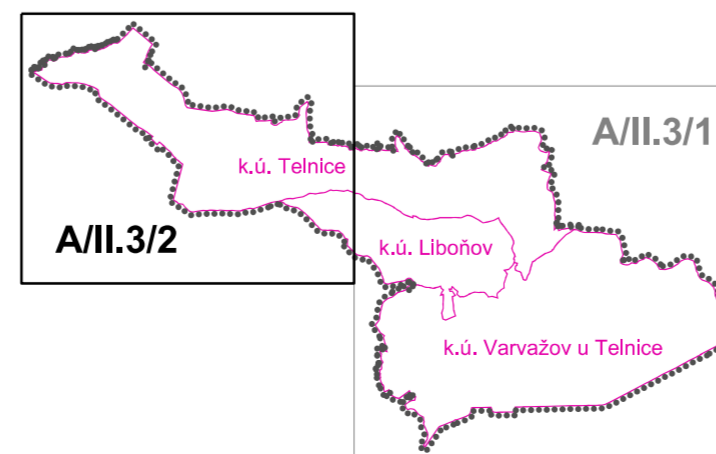
## VÝKRES VEŘEJNĚ PROSPĚŠNÝCH STAVEB, OPATŘENÍ A ASANACÍ



### LEGENDA

STAV	NÁVRH	
		HRANICE ŘEŠENÉHO ÚZEMÍ
		HRANICE STÁTU
		HRANICE KATASTRÁLNÍCH ÚZEMÍ
		PARCELNÍ KRESBA
		VEŘEJNĚ PROSPĚŠNÁ STAVBA
		VST01 OZNAČENÍ VEŘEJNĚ PROSPĚŠNÉ STAVBY
		PLOCHA S MOŽNOSTÍ VYVLASTNĚNÍ

k.ú. Telnice



#### ZÁZNAM O ÚČINNOSTI ÚP TELNICE

SPRÁVNÍ ORGÁN, KTERÝ ÚP VYDAL: Zastupitelstvo obce Telnice  
dne:

DATUM NABYTÍ ÚČINNOSTI:  
OPRÁVNĚNÁ ÚŘEDNÍ OSOBA: Ing. Jan Doubrava  
FUNKCE: starosta obce  
PODPIS:

otisk úředního razítka

GENERÁLNÍ PROJEKTANT:  
Ing. arch. Tomáš Slavík | autorizovaný architekt ČKA 03 930 | Komenského nám. 17, 561 12 Brandýs nad Orlicí |  
gsm +420 732 807 128 | tomas.slavik@swarchitekt.cz | www.swarchitekt.cz

OBJEDNATEL: OBEC TELNICE	Č. ZAKÁZKY: 56-6	DATUM: únor 2022
-----------------------------	---------------------	---------------------

<b>ÚZEMNÍ PLÁN TELNICE</b>	MĚRITKO	Č. VÝKRESU
VÝKRES VEŘEJNĚ PROSPĚŠNÝCH STAVEB, OPATŘENÍ A ASANACÍ	1:5 000	<b>A/II.3/2</b>

copyright © Statutární město Ústí nad Labem