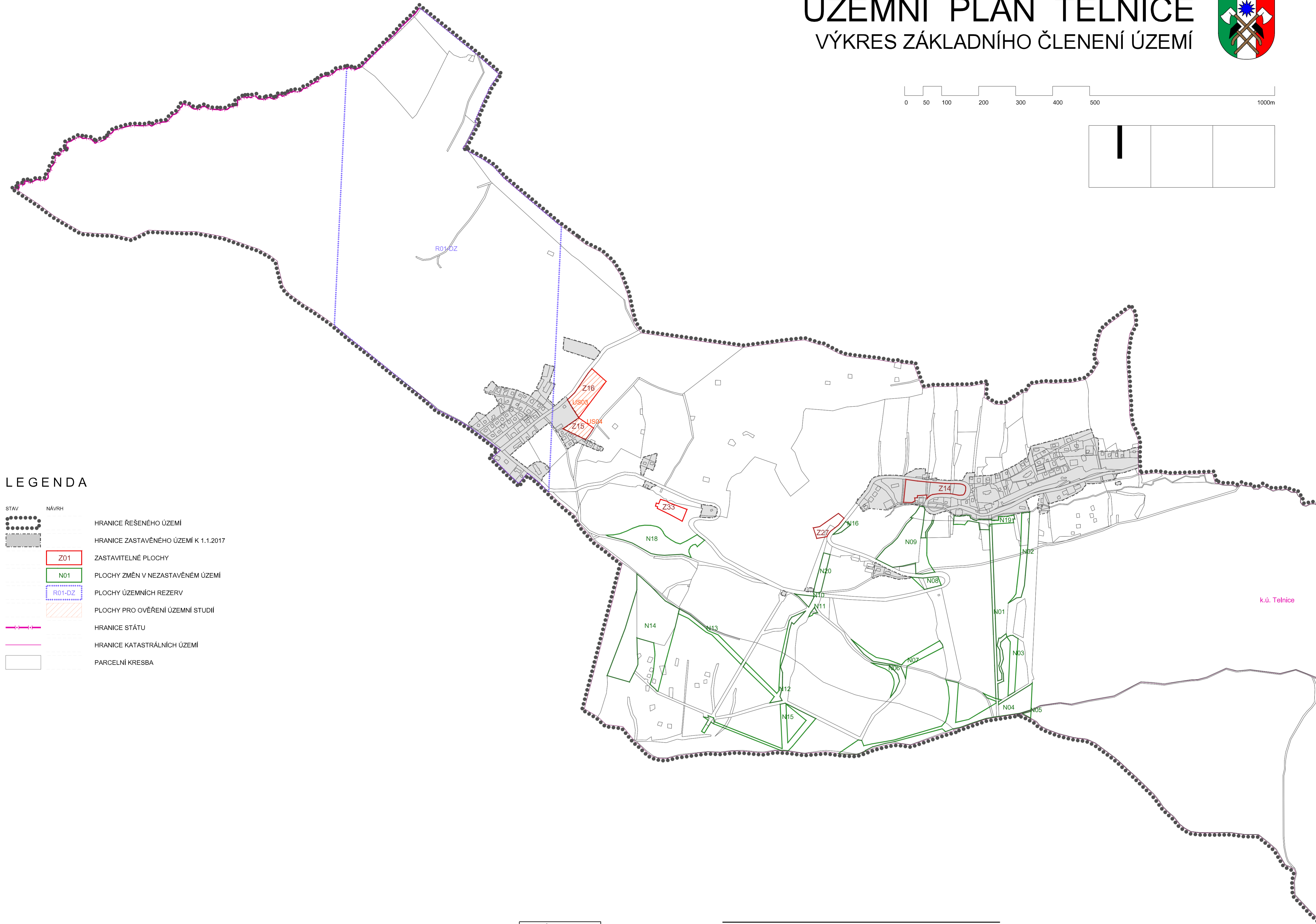

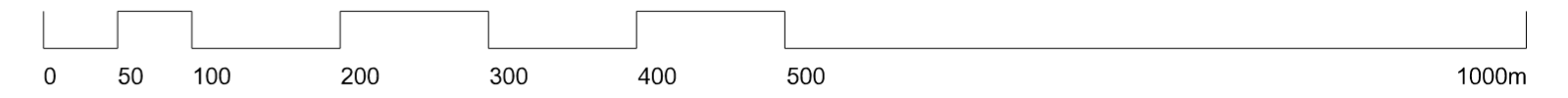


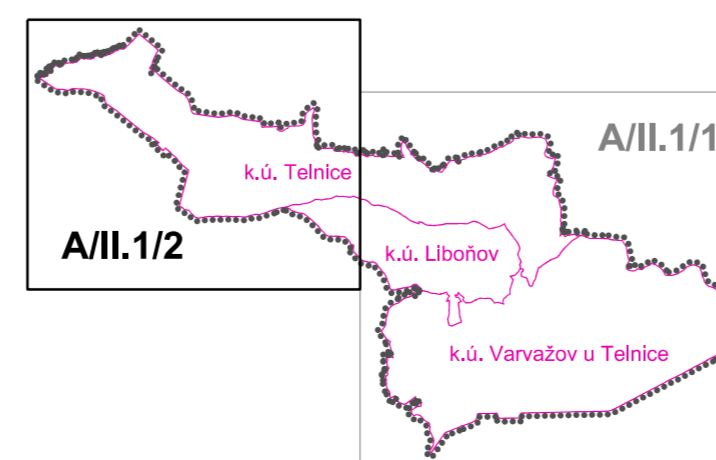
# ÚZEMNÍ PLÁN TELNICE

## VÝKRES ZÁKLADNÍHO ČLENENÍ ÚZEMÍ



### LEGENDA

STAV	NÁVRH	
		HRANICE ŘEŠENÉHO ÚZEMÍ
		HRANICE ZASTAVĚNÉHO ÚZEMÍ K 1.1.2017
	Z01	ZASTAVITELNÉ PLOCHY
	N01	PLOCHY ZMĚN V NEZASTAVĚNÉM ÚZEMÍ
	R01-DZ	PLOCHY ÚZEMNÍCH REZERV
		PLOCHY PRO OVĚŘENÍ ÚZEMNÍ STUDII
		HRANICE STÁTU
		HRANICE KATASTRÁLNÍCH ÚZEMÍ
		PARCELNÍ KRESBA



ZÁZNAM O ÚČINNOSTI ÚP TELNICE	
SPRÁVNÍ ORGÁN, KTERÝ ÚP VYDAL:	Zastupitelstvo obce Telnice dne:
DATUM NABÝTÍ ÚČINNOSTI:	
OPRÁVNĚNÁ ÚŘEDNÍ OSOBA:	Ing. Jan Doubrava
FUNKCE:	starosta obce
PODPIS:	

<small>           GENERÁLNÍ PROJEKTANT:            Ing. arch. Tomáš Slavík   autorizovaný architekt ČKA 03 930   Komenského nám.17, 561 12 Brandýs nad Orlicí              gsm +420 732 807 128   tomas.slavik@swarchitekt.cz   www.swarchitekt.cz         </small>		
OBJEDNATEL: OBEC TELNICE	Č. ZAKÁZKY: 56-6	DATUM: únor 2022
<b>ÚZEMNÍ PLÁN TELNICE</b>	MĚRITKO 1:5 000	Č. VÝKRESU <b>A/II.1/2</b>
VÝKRES ZÁKLADNÍHO ČLENENÍ ÚZEMÍ		

otisk úředního razítka

copyright © Statutární město Ústí nad Labem