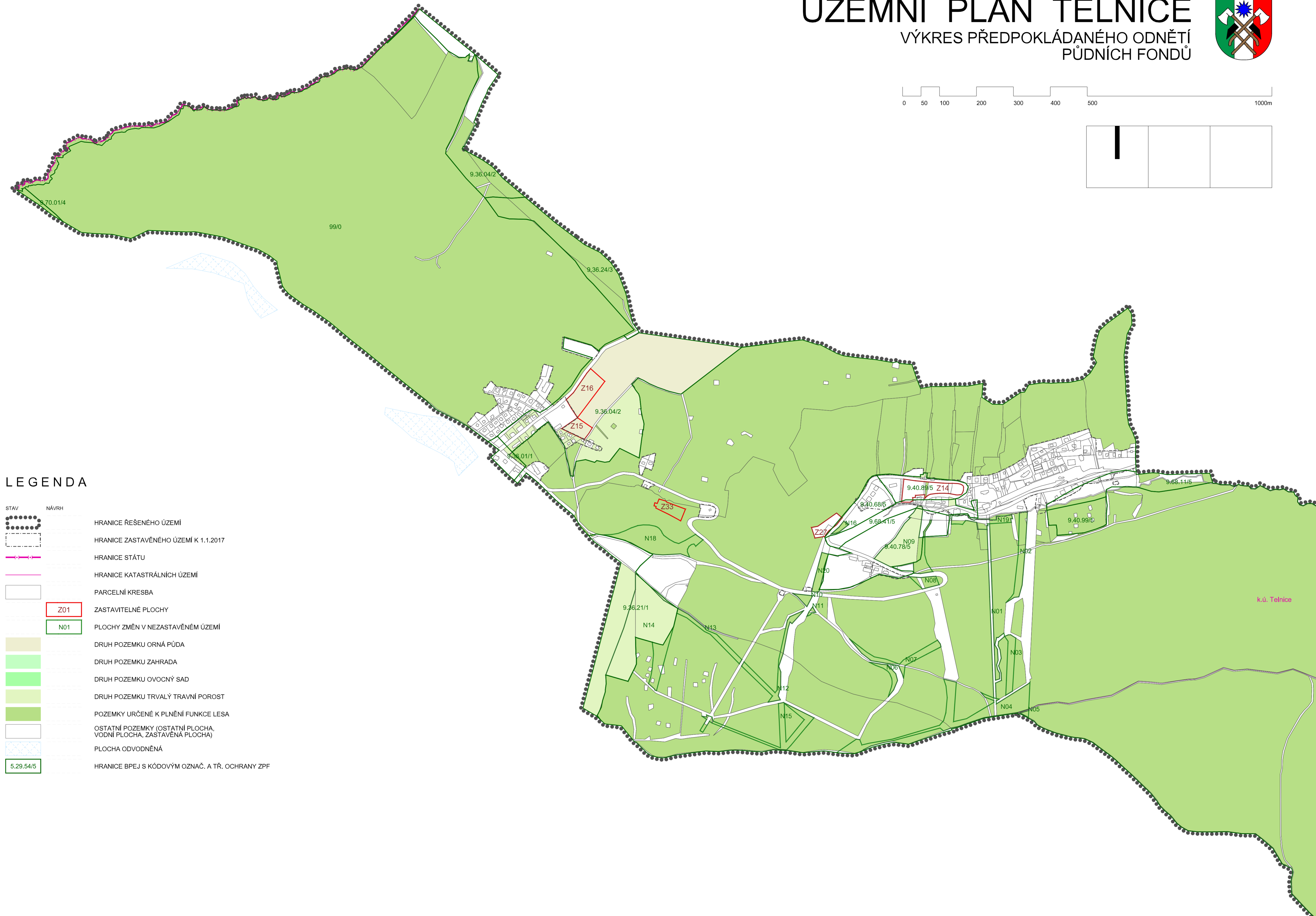

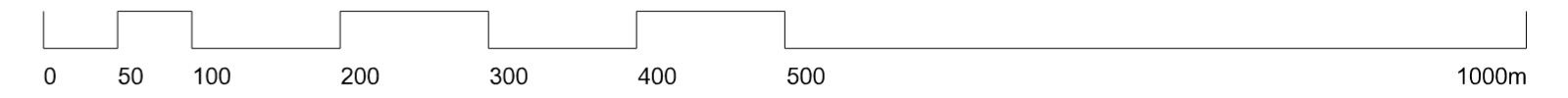


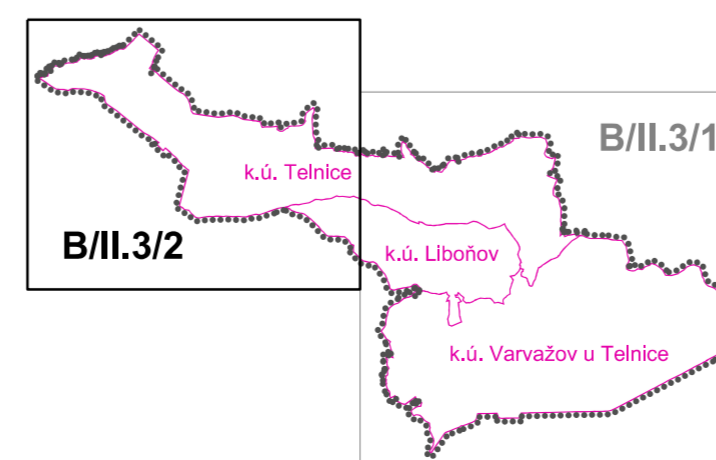
ÚZEMNÍ PLÁN TELNICE

VÝKRES PŘEDPOKLÁDANÉHO ODNĚTÍ PŮDNÍCH FONDŮ



LEGENDA

STAV	NÁVRH	
		HRANICE ŘEŠENÉHO ÚZEMÍ
		HRANICE ZASTAVĚNÉHO ÚZEMÍ K 1.1.2017
		HRANICE STÁTU
		HRANICE KATASTRÁLNÍCH ÚZEMÍ
		PARCELNÍ KRESBA
	Z01	ZASTAVITELNÉ PLOCHY
	N01	PLOCHY ZMĚN V NEZASTAVĚNÉM ÚZEMÍ
		DRUH POZEMKU ORNÁ PŮDA
		DRUH POZEMKU ZAHRADA
		DRUH POZEMKU OVOCNÝ SAD
		DRUH POZEMKU TRVALÝ TRAVNÍ POROST
		POZEMKY URČENÉ K PLNĚNÍ FUNKCE LESA
		OSTATNÍ POZEMKY (OSTATNÍ PLOCHA, VODNÍ PLOCHA, ZASTAVĚNÁ PLOCHA)
		PLOCHA ODVODNĚNÁ
		HRANICE BPEJ S KÓDOVÝM OZNAČ. A TR. OCHRANY ZPF



GENERÁLNÍ PROJEKTANT: Ing. arch. Tomáš Slavík autorizovaný architekt ČKA 03 930 Komenského nám. 17, 561 12 Brandýs nad Orlicí gsm +420 732 807 128 tomas.slavik@swarchitekti.cz www.swarchitekti.cz		
OBJEDNATEL: OBEC TELNICE	Č. ZAKÁZKY: 56-6	DATUM: únor 2022
ÚZEMNÍ PLÁN TELNICE	MĚRITKO 1:5 000	Č. VÝKRESU B/II.3/2
VÝKRES PŘEDPOKLÁDANÉHO ODNĚTÍ PŮDNÍCH FONDŮ		