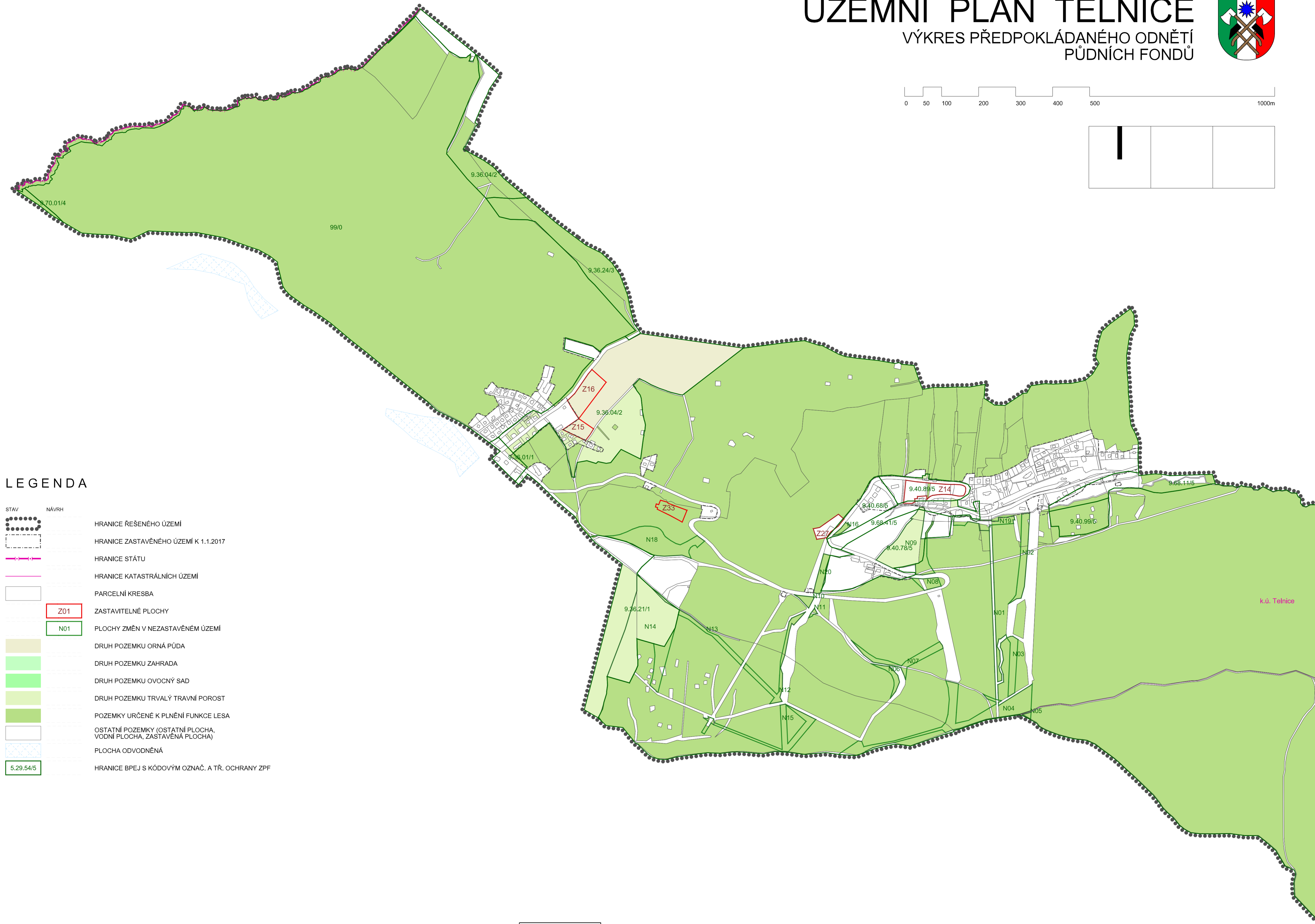

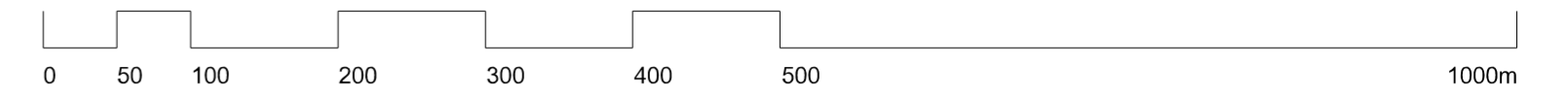


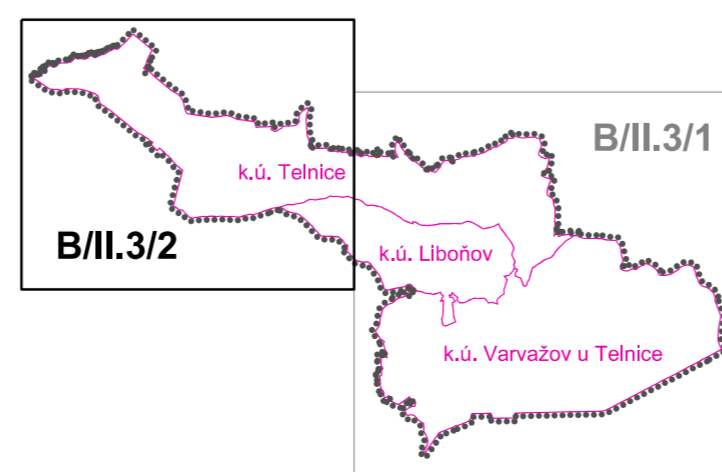
# ÚZEMNÍ PLÁN TELNICE

## VÝKRES PŘEDPOKLÁDANÉHO ODNĚTÍ PŮDNÍCH FONDŮ



### LEGENDA

| STAV | NÁVRH |  |
|------|-------|--|
|      |       | HRANICE ŘEŠENÉHO ÚZEMÍ   |
|      |       | HRANICE ZASTAVĚNÉHO ÚZEMÍ K 1.1.2017                             |
|      |       | HRANICE STÁTU  |
|      |       | HRANICE KATASTRÁLNÍCH ÚZEMÍ                                      |
|      |       | PARCELNÍ KRESBA  |
|      | Z01   | ZASTAVITELNÉ PLOCHY  |
|      | N01   | PLOCHY ZMĚN V NEZASTAVĚNÉM ÚZEMÍ                                 |
|      |       | DRUH POZEMKU ORNÁ PŮDA   |
|      |       | DRUH POZEMKU ZAHRADA   |
|      |       | DRUH POZEMKU OVOCNÝ SAD  |
|      |       | DRUH POZEMKU TRVALÝ TRAVNÍ POROST                                |
|      |       | POZEMKY URČENÉ K PLNĚNÍ FUNKCE LESA                              |
|      |       | OSTATNÍ POZEMKY (OSTATNÍ PLOCHA, VODNÍ PLOCHA, ZASTAVĚNÁ PLOCHA) |
|      |       | PLOCHA ODVODNĚNÁ   |
|      |       | HRANICE BPEJ S KÓDOVÝM OZNAČ. A TR. OCHRANY ZPF                  |



|   |                     |                               |
|---|---------------------|-------------------------------|
| GENERÁLNÍ PROJEKTANT:<br>Ing. arch. Tomáš Slavík   autorizovaný architekt ČKA 03 930   Komenského nám. 17, 561 12 Brandýs nad Orlicí  <br>gsm +420 732 807 128   tomas.slavik@swarchitekti.cz   www.swarchitekti.cz |                     |                               |
| OBJEDNATEL:<br>OBEC TELNICE   | Č. ZAKÁZKY:<br>56-6 | DATUM:<br>září 2020           |
| <b>ÚZEMNÍ PLÁN TELNICE</b>  | MĚRITKO<br>1:5 000  | Č. VÝKRESU<br><b>B/II.3/2</b> |
| VÝKRES PŘEDPOKLÁDANÉHO ODNĚTÍ PŮDNÍCH FONDŮ   |                     |                               |