
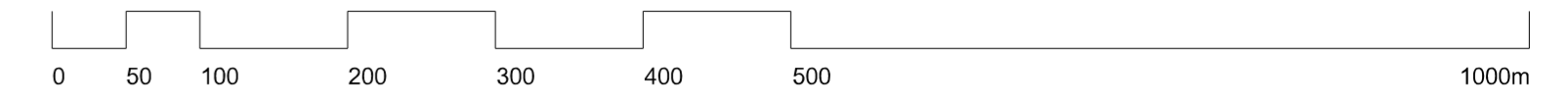


ÚZEMNÍ PLÁN TELNICE

KOORDINAČNÍ VÝKRES



OCHRANA PŘÍRODY

- OCHRANNÉ PÁSMA PŘÍRODNÍ REZERVACE
- LOKALITA RAMSARSKÉ ÚMLUVY - ČINOVEC
- MIGRAČNĚ VÝZNAMNÉ ÚZEMÍ
- DÁLKOVÝ MIGRAČNÍ KORIDOR
- VÝZNAMNÝ KRAJINNÝ PRVEK REGISTROVANÝ
- PŘÍRODNÍ PARK VÝCHODNÍ KRUŠNÉ HORY
- NATURA 2000 - EVL VÝCHODNÍ KRUŠNOHOŘÍ
- NATURA 2000 - PTO VÝCHODNÍ KRUŠNÉ HORY

GEOLOGIE

- CHRÁNĚNÉ LOŽISKOVÉ ÚZEMÍ (HNĚDÉ UHLÍ)
- VÝHRADNÍ BILANCOVANÉ LOŽISKO NEROSTNÝCH SUROVIN (HNĚDÉ UHLÍ - VARVAŽOV - GUSTAV 1)
- STARÉ DŮLNÍ DÍLO
- SESUVNÉ ÚZEMÍ
- SESUVNÉ ÚZEMÍ
- PODDOLOVANÉ ÚZEMÍ
- PODDOLOVANÉ ÚZEMÍ

KULTURNÍ HODNOTY

- KRAJINNÁ PAMÁTKOVÁ ZÓNA (ÚZEMÍ BOJIŠTĚ U PŘESTANOVA, CHLUMCE A VARVAŽOVA)
- VÁLEČNÉ HROBY
- ARCHEOLOGICKÁ NALEZIŠTĚ S OZNAČENÍM SAS
- NEMOVITÁ KULTURNÍ PAMÁTKA
- NEMOVITÁ KULTURNÍ PAMÁTKA

DOPRAVA

- LANOVÁ DRÁHA
- OCHRANNÉ PÁSMA LANOVÉ DRÁHY
- ŽELEZNIČNÍ TRATĚ REGIONÁLNÍ
- OCHRANNÉ PÁSMA ŽELEZNIČNÍ TRATĚ REGIONÁLNÍ
- ŽELEZNIČNÍ TRATĚ RYCHLOSTNÍ (KORIDOR)
- CYKLOTRASA
- LYŽAŘSKÁ BĚŽECKÁ TRASA (KRUŠNOHORSKÁ LYŽAŘSKÁ MAGISTRÁLA)
- OCHRANNÉ PÁSMA LETIŠTĚ (S VÝŠKOVÝM OMEZENÍM STAVEB)
- SILNIČNÍ KOMUNIKACE III. TŘ.
- SILNIČNÍ KOMUNIKACE II. TŘ.
- SILNIČNÍ KOMUNIKACE I. TŘ.
- DÁLNICE
- OCHRANNÉ PÁSMA DÁLNICE
- OCHRANNÉ PÁSMA SILNIČNÍ KOMUNIKACE I., II. A III. TŘ.

VODNÍ HOSPODÁŘSTVÍ

- KANALIZAČNÍ STOKA OSTATNÍ
- OCHRANNÉ PÁSMA OSTATNÍHO ZAŘÍZENÍ K ODVÁDĚNÍ A ČIŠTĚNÍ KANALIZAČNÍCH VOD
- OSTATNÍ ZAŘÍZENÍ K ODVÁDĚNÍ A ČIŠTĚNÍ KANALIZAČNÍCH VOD
- HLAVNÍ ODVODNOVACÍ ZAŘÍZENÍ ZATRUBNĚNÉ
- ČERPAČÍ STANICE VODÁRENSKÁ
- VODOJEM ZEMNÍ
- OSTATNÍ ZAŘÍZENÍ K ZÁSOBOVÁNÍ VODOU
- VODOVODNÍ ŘAD (NEROZLIŠENÝ)
- ZDROJ PŘÍRODNÍ PITNÉ VODY

ZÁPLAVOVÁ ÚZEMÍ

- AKTIVNÍ ZÓNA ZÁPLAVOVÉHO ÚZEMÍ
- ZÁPLAVOVÉ ÚZEMÍ S PERIODICITOU 5 LET (Q5)
- ZÁPLAVOVÉ ÚZEMÍ S PERIODICITOU 20 LET (Q20)
- ZÁPLAVOVÉ ÚZEMÍ S PERIODICITOU 100 LET (Q100)

OCHRANA VODNÍCH ZDROJŮ

- CHRÁNĚNÁ OBLAST PŘIROZENÉ AKUMULACE VOD (CHOPAV KRUŠNÉ HORY)
- OCHRANNÉ PÁSMA VODNÍHO ZDROJE I. STUPNĚ
- OCHRANNÉ PÁSMA VODNÍHO ZDROJE II. STUPNĚ VNITRNÍ
- OCHRANNÉ PÁSMA VODNÍHO ZDROJE II. STUPNĚ VNĚJŠÍ
- OCHRANNÉ PÁSMA VODNÍHO ZDROJE - NEROZLIŠENO

ENERGETIKA

- DISTRIBUČNÍ TRAFOSTANICE
- VENKOVNÍ VEDENÍ ELEKTRICKÉ SÍTĚ VN 1-35 kV
- KABELOVÉ VEDENÍ ELEKTRICKÉ SÍTĚ VN 1-35 kV
- OCHRANNÉ PÁSMA VEDENÍ ELEKTRICKÉ SÍTĚ A DISTRIBUČNÍ TRAFOSTANICE
- REGULAČNÍ/MĚŘICÍ STANICE VTL
- VTL PLYNOVOD
- STL PLYNOVOD
- BEZPEČNOSTNÍ PÁSMA PLYNOVODU

TELEKOMUNIKACE

- DÁLKOVÝ TELEKOMUNIKAČNÍ KABEL
- KOMUNIKAČNÍ VEDENÍ
- RADIORELÉOVÁ TRASA
- ZÁKLADNOVÁ STANICE
- OCHRANNÉ PÁSMA VYSILAČE (NAKLÉŘOV)
- OCHRANNÉ PÁSMA KOMUNIKAČNÍHO VEDENÍ

HYGIENA PROSTŘEDÍ

- ÚZEMÍ EKOLOGICKÝCH RIZIK (VARVAŽOV - KONTAMINACE HORNINOVÉHO PROSTŘEDÍ)

PŮDNÍ FOND

- ODVODNĚNÍ
- PLOCHA PŘI OKRAJI LEŠA S PODMÍNĚNÝM VYUŽÍVÁNÍM

ARCHITEKTONICKÉ HODNOTY

- ARCHITEKTONICKY VÝZNAMNÝ OBJEKT
- HISTORICKY VÝZNAMNÁ STAVBA
- DOMINANTA KULTURNĚ HISTORICKÁ
- MÍSTO VÝHLÍDKY

OCHRANA ÚZEMÍ

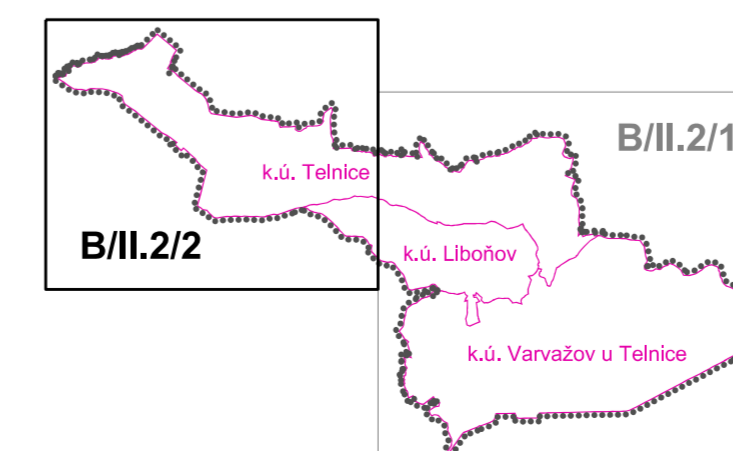
- OBJEKT POŽÁRNÍ OCHRANY

LEGENDA

- | | | | |
|--------|----------|------------------------|--------------------------------------|
| STAV | NÁVRH | HRANICE ŘEŠENÉHO ÚZEMÍ | HRANICE ZASTAVĚNÉHO ÚZEMÍ K 1.1.2017 |
| Z01 | N01 | Z01 | Z01 |
| RO1-DZ | RO1-DZ | Z01 | Z01 |
| NBK K4 | RBC 1223 | LBC 4 | LBC 2 |
| SO | SK | O | RI |
| OH | DS | DZ | T |
| P | W | NL | NZ |
| NS.s | NS.s | NS.s | NS.s |
| NS.p | NS.p | NS.p | NS.p |
- ZASTAVITELNÉ PLOCHY
 - PLOCHY ZMĚN V NEZASTAVĚNÉM ÚZEMÍ
 - PLOCHY ÚZEMNÍCH REZERV
 - PLOCHY PRO OVĚŘENÍ ÚZEMNÍ STUDIÍ
 - HRANICE STÁTŮ
 - HRANICE KATASTRÁLNÍCH ÚZEMÍ
 - PARCELNÍ KRESBA
 - VÝŠKOPIS
 - ÚSES - NADREGIONÁLNÍ BIOKORIDOR
 - ÚSES - REGIONÁLNÍ BIOCENTRUM
 - ÚSES - LOKÁLNÍ BIOCENTRUM
 - PLOCHA SMÍŠENÁ OBYTNÁ
 - PLOCHA SMÍŠENÁ OBYTNÁ KOMERČNÍ
 - PLOCHA OBČANSKÉHO VYBAVENÍ
 - PLOCHA PRO VEŘEJNÁ POHŘEBIŠTĚ A SOUVISEJÍCÍ SLUŽBY
 - PLOCHA RODINNÉ REKREACE
 - PLOCHA PRO SILNIČNÍ DOPRAVU
 - PLOCHA PRO DRÁŽNÍ DOPRAVU
 - PLOCHA TECHNICKÉ INFRASTRUKTURY
 - PLOCHA VEŘEJNÝCH PROSTRANSTVÍ
 - PLOCHA VODNÍ A VODOHOSPODÁŘSKÁ
 - PLOCHA LESNÍ
 - PLOCHA ZEMĚDĚLSKÁ
 - PLOCHA SMÍŠENÁ NEZASTAVĚNÉHO ÚZEMÍ - SPORTOVNÍ VYUŽITÍ
 - PLOCHA SMÍŠENÁ NEZASTAVĚNÉHO ÚZEMÍ - PŘÍRODNÍ PREFERENCE

k.ú. Habartice u Krupky

CELÉ SPRÁVNÍ ÚZEMÍ JE SITUOVÁNO V ZÁJMĚVÉM ÚZEMÍ MO ČR



ZÁZNAM O ÚČINNOSTI ÚP TELNICE	
SPRÁVNÍ ORGÁN, KTERÝ ÚP VYDAL:	Zastupitelstvo obce Telnice dne:
DATUM NABYTÍ ÚČINNOSTI:	
OPRÁVNĚNÁ ÚŘEDNÍ OSOBA:	Ing. Jan Doubrava starosta obce
FUNKCE:	
PODPIS:	

GENERALNÍ PROJEKTANT: Ing. arch. Tomáš Slavík autorizovaný architekt ČKA 03 930 Komenského nám.17, 561 12 Brandýs nad Orlicí gsm + 420 732 807 128 tomas.slavik@swarchitekti.cz www.swarchitekti.cz		
OBJEDNATEL: OBEC TELNICE	Č. ZAKÁZKY: 56-6	DATUM: zář 2020
ÚZEMNÍ PLÁN TELNICE	MĚŘITKO 1:5 000	Č. VÝKRESU B/II.2/2
KOORDINAČNÍ VÝKRES	obisk úředního razítka	