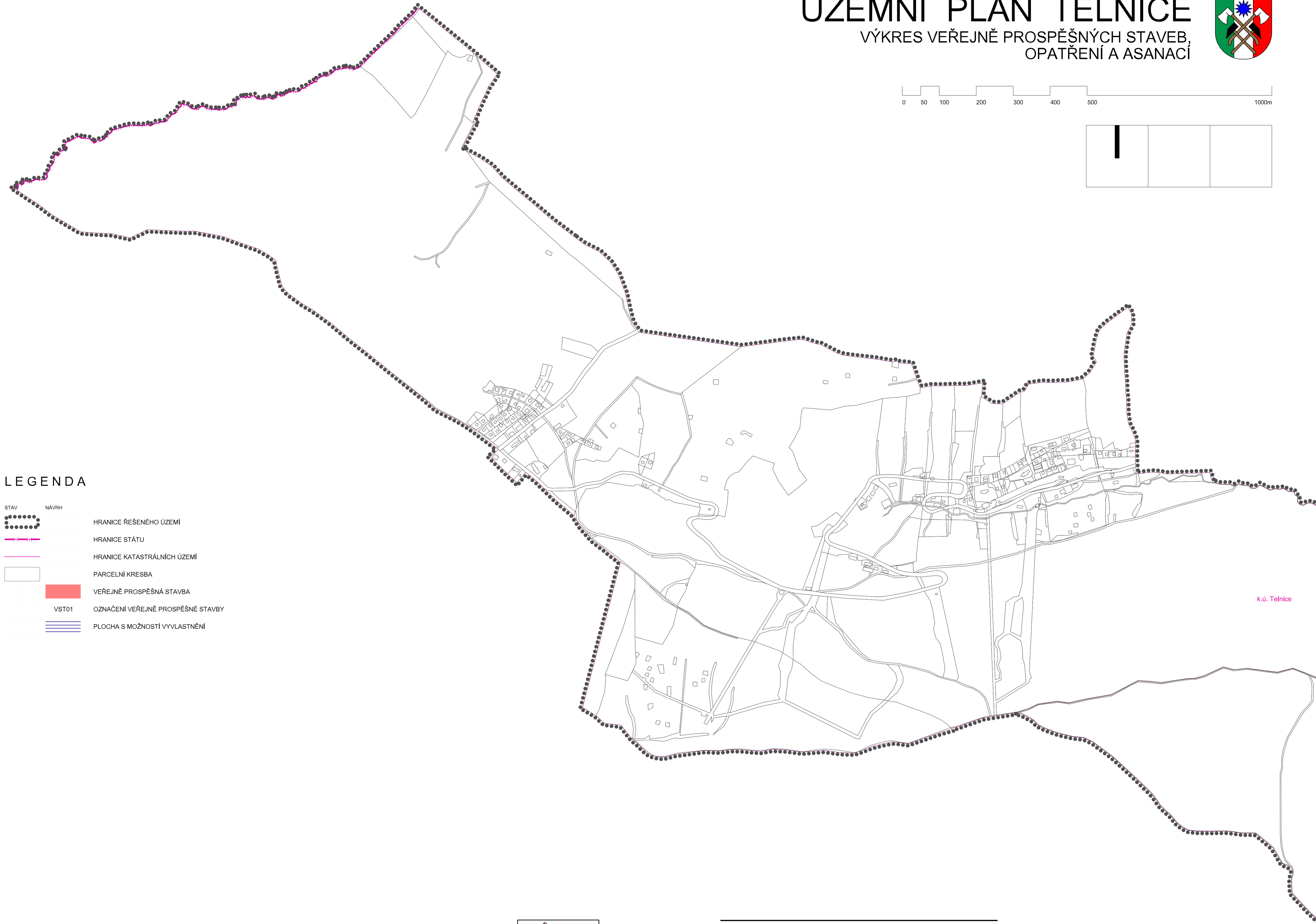

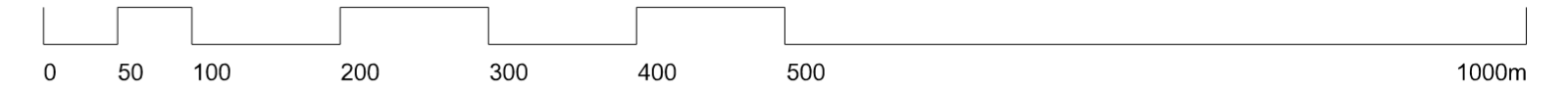


ÚZEMNÍ PLÁN TELNICE

VÝKRES VEŘEJNĚ PROSPĚŠNÝCH STAVEB, OPATŘENÍ A ASANACÍ



LEGENDA

STAV	NÁVRH	
		HRANICE ŘEŠENÉHO ÚZEMÍ
		HRANICE STÁTU
		HRANICE KATASTRÁLNÍCH ÚZEMÍ
		PARCELNÍ KRESBA
		VEŘEJNĚ PROSPĚŠNÁ STAVBA
		VST01 OZNAČENÍ VEŘEJNĚ PROSPĚŠNÉ STAVBY
		PLOCHA S MOŽNOSTÍ VYVLASTNĚNÍ

k.ú. Telnice



ZÁZNAM O ÚČINNOSTI ÚP TELNICE	
SPRÁVNÍ ORGÁN, KTERÝ ÚP VYDAL:	Zastupitelstvo obce Telnice dne:
DATUM NABYTÍ ÚČINNOSTI:	
OPRÁVNĚNÁ ÚŘEDNÍ OSOBA:	Ing. Jan Doubrava
FUNKCE:	starosta obce
PODPIS:	

otisk úředního razítka

<small> GENERÁLNÍ PROJEKTANT: Ing. arch. Tomáš Slavík autorizovaný architekt ČKA 03 930 Komenského nám. 17, 561 12 Brandýs nad Orlicí gsm +420 732 807 128 tomas.slavik@swarchitekt.cz www.swarchitekt.cz </small>		
OBJEDNATEL: OBEC TELNICE	Č. ZAKÁZKY: 56-6	DATUM: září 2020
ÚZEMNÍ PLÁN TELNICE	MĚRITKO 1:5 000	Č. VÝKRESU A/II.3/2
VÝKRES VEŘEJNĚ PROSPĚŠNÝCH STAVEB, OPATŘENÍ A ASANACÍ		

copyright © Statutární město Ústí nad Labem