


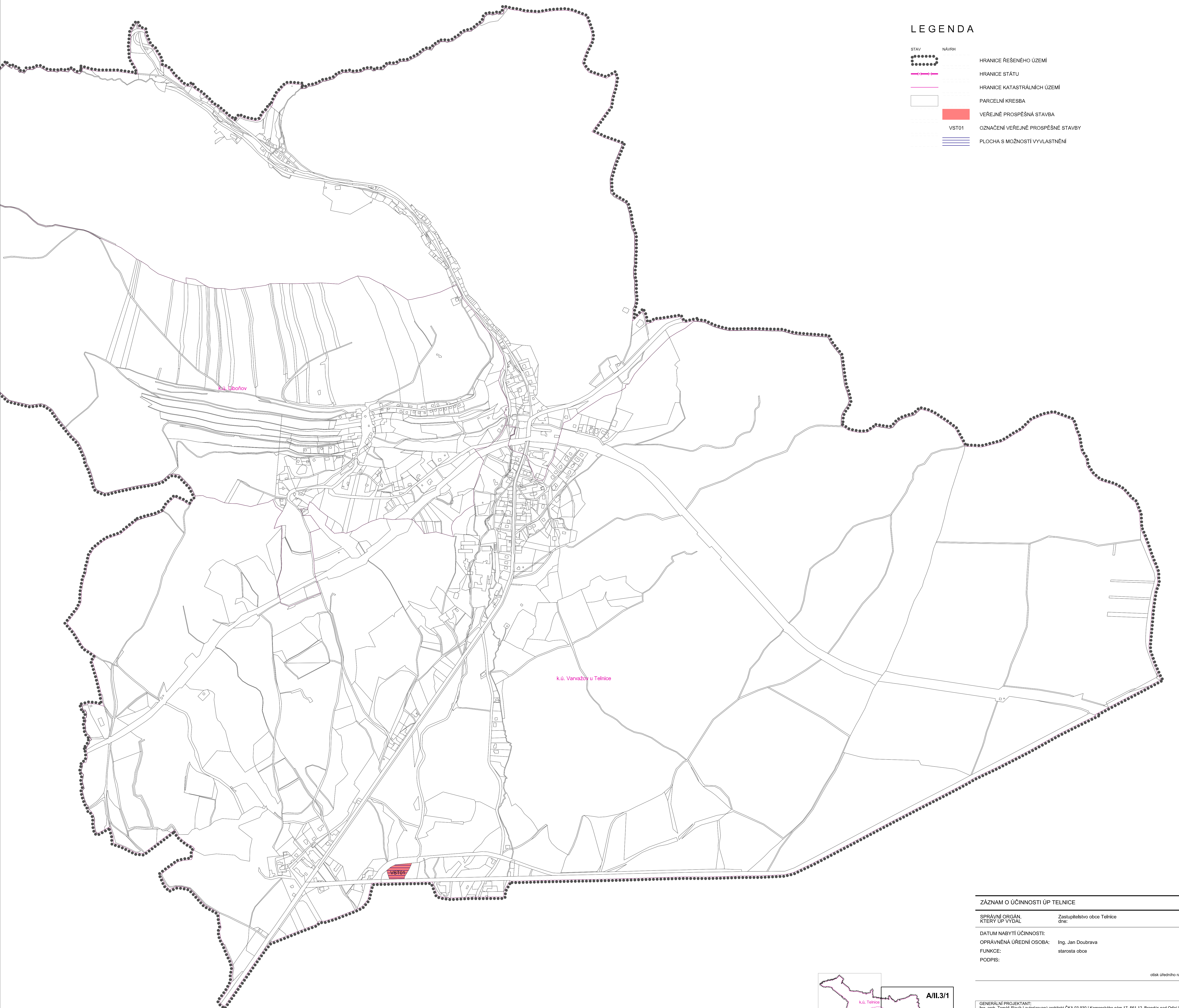
ÚZEMNÍ PLÁN TELNICE

VÝKRES VEŘEJNĚ PROSPĚŠNÝCH STAVEB,
OPATŘENÍ A ASANACÍ



LEGENDA

STAV	NÁVRH	
		HRANICE ŘEŠENÉHO ÚZEMÍ
		HRANICE STÁTU
		HRANICE KATASTRÁLNÍCH ÚZEMÍ
		PARCELNÍ KRESBA
		VEŘEJNĚ PROSPĚŠNÁ STAVBA
		OZNAČENÍ VEŘEJNĚ PROSPĚŠNÉ STAVBY
		PLOCHA S MOŽNOSTÍ VYVLASTNĚNÍ

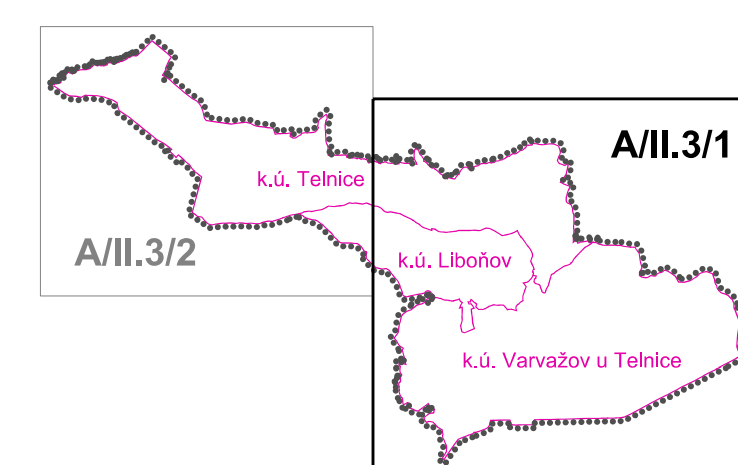


ZÁZNAM O ÚČINNOSTI ÚP TELNICE

SPRÁVNÍ ORGÁN, KTERÝ ÚP VYDAL: Zastupitelstvo obce Telnice
dne:

DATUM NABYTÍ ÚČINNOSTI:
OPRAVNĚNÁ ÚŘEDNÍ OSOBA: Ing. Jan Doubrava
funkce: starosta obce
PODPIS:

otisk úředního razítka



GENERALNÍ PROJEKTANT:
Ing. arch. Tomáš Slávek | autorizovaný architekt ČKA 03 930 | Komenského nám. 17, 561 12, Brno nad Otavou |
tjgm + 420 732 807 128 | tomas.slavik@swarchitekt.cz | www.swarchitekt.cz

OBJEDNATEL: OBEC TELNICE
Č. ZAKÁZKY: 56-6
DATUM: 28/1 2020

ÚZEMNÍ PLÁN TELNICE
VÝKRES VEŘEJNĚ PROSPĚŠNÝCH STAVEB, OPATŘENÍ
A ASANACÍ

MĚŘÍTKO: 1:5 000
Č. VÝKRESU: A/II.3/1

copyright © Statutární město Ústí nad Labem