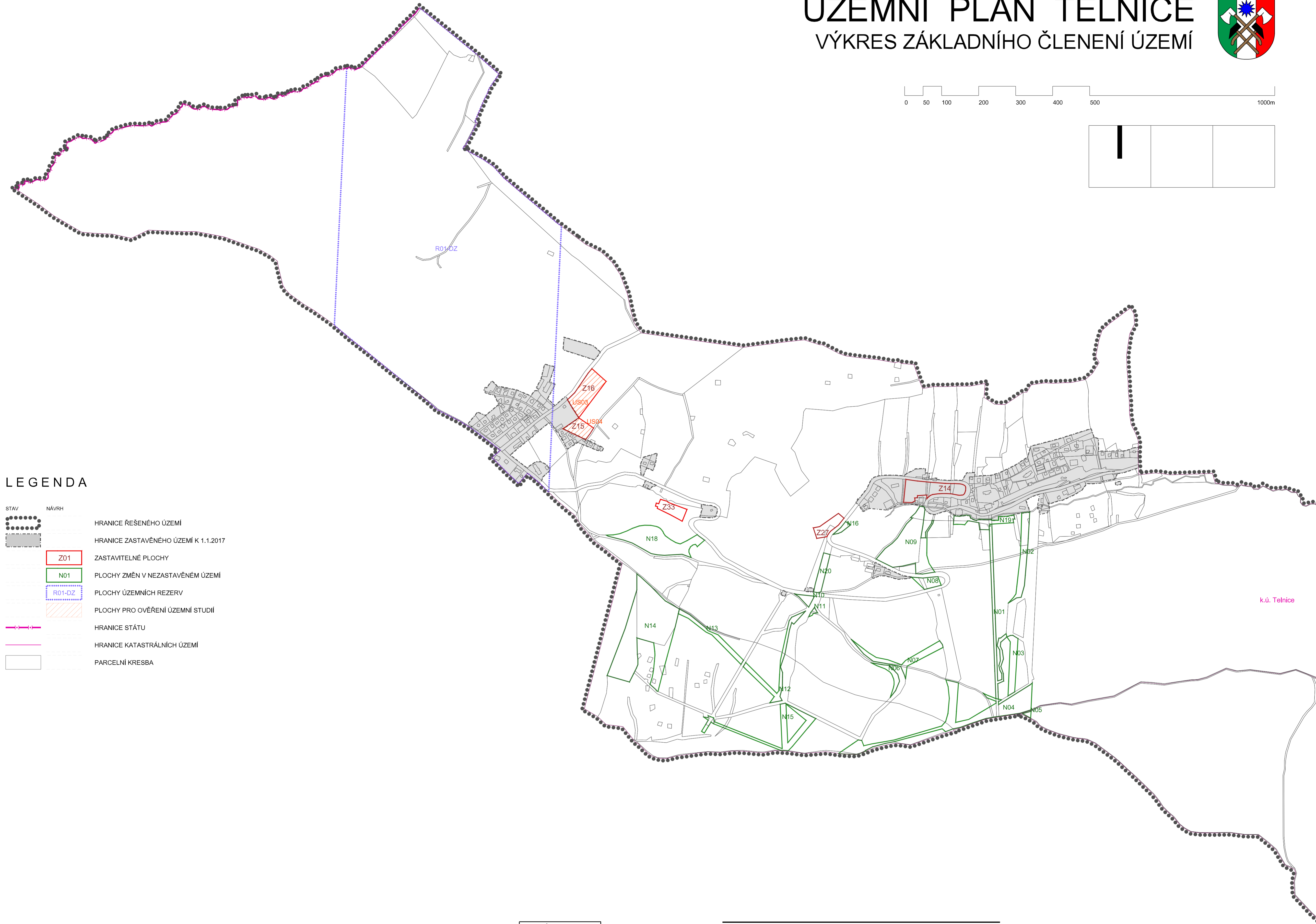

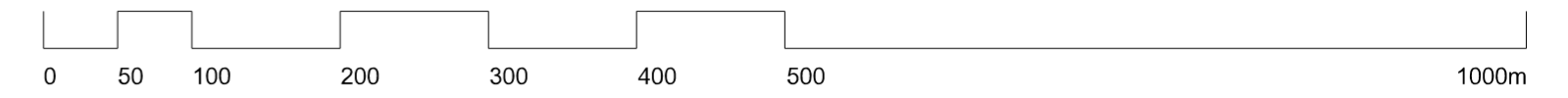


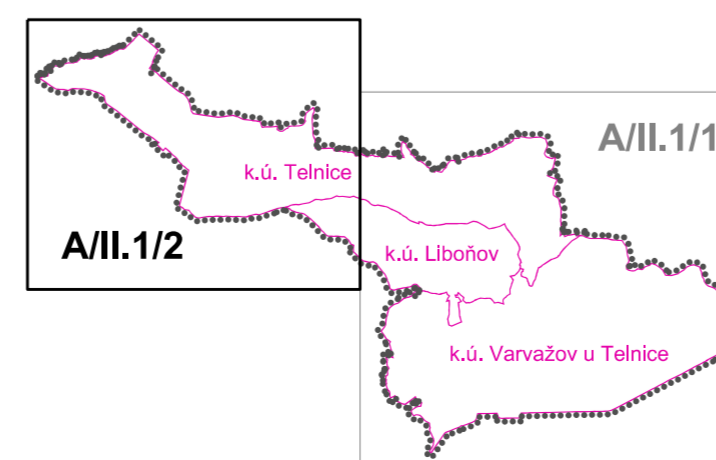
ÚZEMNÍ PLÁN TELNICE

VÝKRES ZÁKLADNÍHO ČLENENÍ ÚZEMÍ



LEGENDA

STAV	NÁVRH	
		HRANICE ŘEŠENÉHO ÚZEMÍ
		HRANICE ZASTAVĚNÉHO ÚZEMÍ K 1.1.2017
	Z01	ZASTAVITELNÉ PLOCHY
	N01	PLOCHY ZMĚN V NEZASTAVĚNÉM ÚZEMÍ
	R01-DZ	PLOCHY ÚZEMNÍCH REZERV
		PLOCHY PRO OVĚŘENÍ ÚZEMNÍ STUDII
		HRANICE STÁTU
		HRANICE KATASTRÁLNÍCH ÚZEMÍ
		PARCELNÍ KRESBA



ZÁZNAM O ÚČINNOSTI ÚP TELNICE	
SPRÁVNÍ ORGÁN, KTERÝ ÚP VYDAL:	Zastupitelstvo obce Telnice dne:
DATUM NABÝTÍ ÚČINNOSTI:	
OPRÁVNĚNÁ ÚŘEDNÍ OSOBA:	Ing. Jan Doubrava
FUNKCE:	starosta obce
PODPIS:	

<small> GENERÁLNÍ PROJEKTANT: Ing. arch. Tomáš Slavík autorizovaný architekt ČKA 03 930 Komenského nám.17, 561 12 Brandýs nad Orlicí gsm +420 732 807 128 tomas.slavik@swarchitekt.cz www.swarchitekt.cz </small>		
OBJEDNATEL: OBEC TELNICE	Č. ZAKÁZKY: 56-6	DATUM: září 2020
ÚZEMNÍ PLÁN TELNICE	MĚRITKO 1:5 000	Č. VÝKRESU A/II.1/2
VÝKRES ZÁKLADNÍHO ČLENENÍ ÚZEMÍ		

otisk úředního razítka

copyright © Statutární město Ústí nad Labem